

ประกาศจังหวัดภูเก็ต

เรื่อง ประกาศกำหนดที่จับสัตว์น้ำประเภทที่อนุญาต

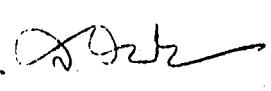
อาศัยอำนาจตามความในมาตรา ๗ แห่งพระราชบัญญัติการประมง พ.ศ. ๒๔๙๐
คณะกรรมการจังหวัดภูเก็ตให้คำปรึกษาแก่ผู้ว่าราชการจังหวัดภูเก็ต และโดยอนุมัติของรัฐมนตรี
ว่าการกระทรวงเกษตร จึงประกาศกำหนดที่จับสัตว์น้ำประเภทที่อนุญาตในบางท้องที่ของ
จังหวัดภูเก็ต ให้ทราบทั่วกันดังต่อไปนี้

บรรดาที่จับสัตว์น้ำซึ่งมีอาณาเขตตามบัญชีและแผนที่ซึ่งแนบต่อท้ายประกาศนี้
ให้กำหนดเป็นที่จับสัตว์น้ำประเภทที่อนุญาต เพื่ออนุญาตให้ทำการเลี้ยงหอยเพาะไข่มุก


ทั้งนี้ ให้ได้ประกาศนี้เมื่อพ้นกำหนดสามสิบวันนับจากวันประกาศเป็นต้นไป และเมื่อ
ประกาศนี้มีผลใช้บังคับแล้ว ให้ยกเลิกประกาศอื่นที่เกี่ยวกับการกำหนดประเภทที่จับสัตว์น้ำ
ซึ่งขัดแย้งกับประกาศนี้เสียทั้งสิ้น

ประกาศ ณ วันที่ ๑๒ พฤศจิกายน พ.ศ. ๒๕๑๓

- ขอชมก. ๑. ทวีศักดิ์ เกษะเดชาเมือง.
๒. ช.วิมล. เกษะเดชาใหม่.
๓. ทวีศักดิ์ เกษะแหวด.


(นายสุนัย ราชภัฏพัชรินทร์)
ผู้ว่าราชการจังหวัดภูเก็ต


รับรองสำเนาถูกต้อง



(นายขวัญไชย อัยยัติ)

นักวิชาการประมง ๗ รักษาการแทน
ประมงจังหวัดภูเก็ต

๑๘ พ.ค. ๒๕๑๓

๑๖  ทราบ

บัญชีรายชื่อและอาณาเขตที่จับสัตว์น้ำประเภทหอยนางรม
 คอยนายประกาศจังหวัดภูเก็ต ลงวันที่...12...พฤศจิกายน...พ.ศ...2513...

| เลขที่ | ชื่อที่จับสัตว์น้ำ | ตั้งอยู่ในท้องที่ | | อาณาเขต | หมายเหตุ |
|--------|--|-------------------|-------|--|----------|
| | | ตำบล | อำเภอ | | |
| 1. | ทะเล บริเวณเขาคันทิศตะวันตกของเกาะนาคา | บ้านคอก | ถลาง | <p><u>ทิศเหนือ</u> ตั้งแต่หลักเขตบนฝั่งที่จุดปลายแหลมเหนือสุดทางคันทิศตะวันตกของเกาะนาคา <u>ทิศใต้</u> จากเส้นตรงไปทางทิศตะวันตกลงสู่ทะเล มีระยะ 200 เมตร</p> <p><u>ทิศใต้</u> ตั้งแต่หลักเขตบนฝั่งที่จุดปลายแหลมใต้สุดทางคันทิศตะวันตกของเกาะนาคา <u>ทิศเหนือ</u> จากเส้นตรงไปทางทิศตะวันตกลงสู่ทะเล มีระยะ 200 เมตร</p> <p><u>ทิศตะวันออก</u> ตั้งแต่หลักเขตบนฝั่งที่จุดปลายแหลมเหนือสุดทางคันทิศตะวันตกของเกาะนาคา <u>ทิศใต้</u> จากเส้นเฉียงตามแนวชายฝั่ง เกาะนาคา ถึงคันทิศตะวันตกลงไปทางทิศใต้ถึงหลักเขตบนฝั่งที่จุดปลายแหลมใต้สุดทางทิศตะวันตกของเกาะนาคา <u>ทิศเหนือ</u></p> <p><u>ทิศตะวันตก</u> ตั้งแต่จุดสู่ระยะ 200 เมตร บนเส้นตรงที่ลากจากหลักเขตบนฝั่งที่จุดปลายแหลมเหนือสุดของเกาะนาคา ถึงคันทิศตะวันตกลงสู่ทะเล จากเส้นตรงไปยังจุดสู่ระยะ 200 เมตร บนเส้นตรงที่ลากจากหลักเขตบนฝั่ง</p> | |

รับรองสำเนาถูกต้อง



(นายขวัญไชย อยุติ)
 นักวิชาการประมง 7 รักษาการแทน
 ประมงจังหวัดภูเก็ต

18 พ.ค. 2547

| เลขที่ | ชื่อที่จับสัตว์น้ำ | ที่อยู่ | | อาณาเขต | หมายเหตุ |
|--------|--|---------|-------|---|----------|
| | | ตำบล | อำเภอ | | |
| 2. | ทะเลอมรี เวชคามันทิศตะวันตกของเกาะนาคาใหญ่ | คลองออก | ฉวาง | <p>จุดปลายแหลมทิศตะวันตกของเกาะนาคาเล็ก <i>Hot</i></p> <p><u>ทิศเหนือ</u> ตั้งแก้มหลักเขตบนฝั่งที่จุดปลายแหลมเหนือสุดทาง คามันทิศตะวันตกของเกาะนาคาใหญ่ ลากเส้นตรงไปทางทิศ ตะวันออกสู่ทะเล มีระยะ 320 เมตร</p> <p><u>ทิศใต้</u> ตั้งแก้มหลักเขตบนฝั่งที่จุดปลายแหลมทิศตะวันตก คามันทิศตะวันตกของเกาะนาคาใหญ่ ลากเส้นตรงไปทางทิศตะวัน อกสู่ทะเล มีระยะ 320 เมตร</p> <p><u>ทิศตะวันออก</u> ตั้งแก้มหลักเขตบนฝั่งที่จุดปลายแหลมเหนือสุดทาง คามันทิศตะวันตกของเกาะนาคาใหญ่ ลากเส้นเชื่อมตามแนวชาย ฝั่งเกาะนาคาใหญ่ คามันทิศตะวันตกลงไปทางทิศใต้ถึงหลักเขต บนฝั่งที่จุดปลายแหลมทิศตะวันตกของเกาะนาคาใหญ่</p> <p><u>ทิศตะวันตก</u> ตั้งแก้มจุดระยะ 320 เมตร บนเส้นตรงที่ลาก จากหลักเขตบนฝั่งที่จุดปลายแหลมเหนือสุดของเกาะนาคาใหญ่ ลากเส้นตรงไปยังจุดจุดระยะ 320 เมตร บนเส้นตรงที่ลาก จากหลักเขตบนฝั่งที่จุดปลายแหลมทิศตะวันตก คามันทิศตะวันตก ของเกาะนาคาใหญ่</p> | |

รับรองสำเนาถูกต้อง

[Signature]


(นายขวัญไชย อยุธยา)

นักวิชาการประมง 7 รักษาการแทน
 ประมงจังหวัดภูเก็ต

18 พ.ค. 2547

| เลขที่ | ชื่อที่จับศึควัว | ตั้งอยู่ในท้องที่ | | อำเภอ | ภาษา | เขต | หมายเหตุ |
|--------|--|-------------------|-------|-------|------|-----|----------|
| | | ตำบล | อำเภอ | | | | |
| 3. | ทะเล บริเวณหัวเกาะด้านทิศตะวันตกของเกาะแรด | ปากฉอก | กลาง | | | | |

รับรองสำเนาถูกต้อง



(นายขวัญชัย อยุ่ดี)
 นักวิชาการประมง ราชการการแทน
 ประมงจังหวัดภูเก็ต

18 พ.ค. 2547

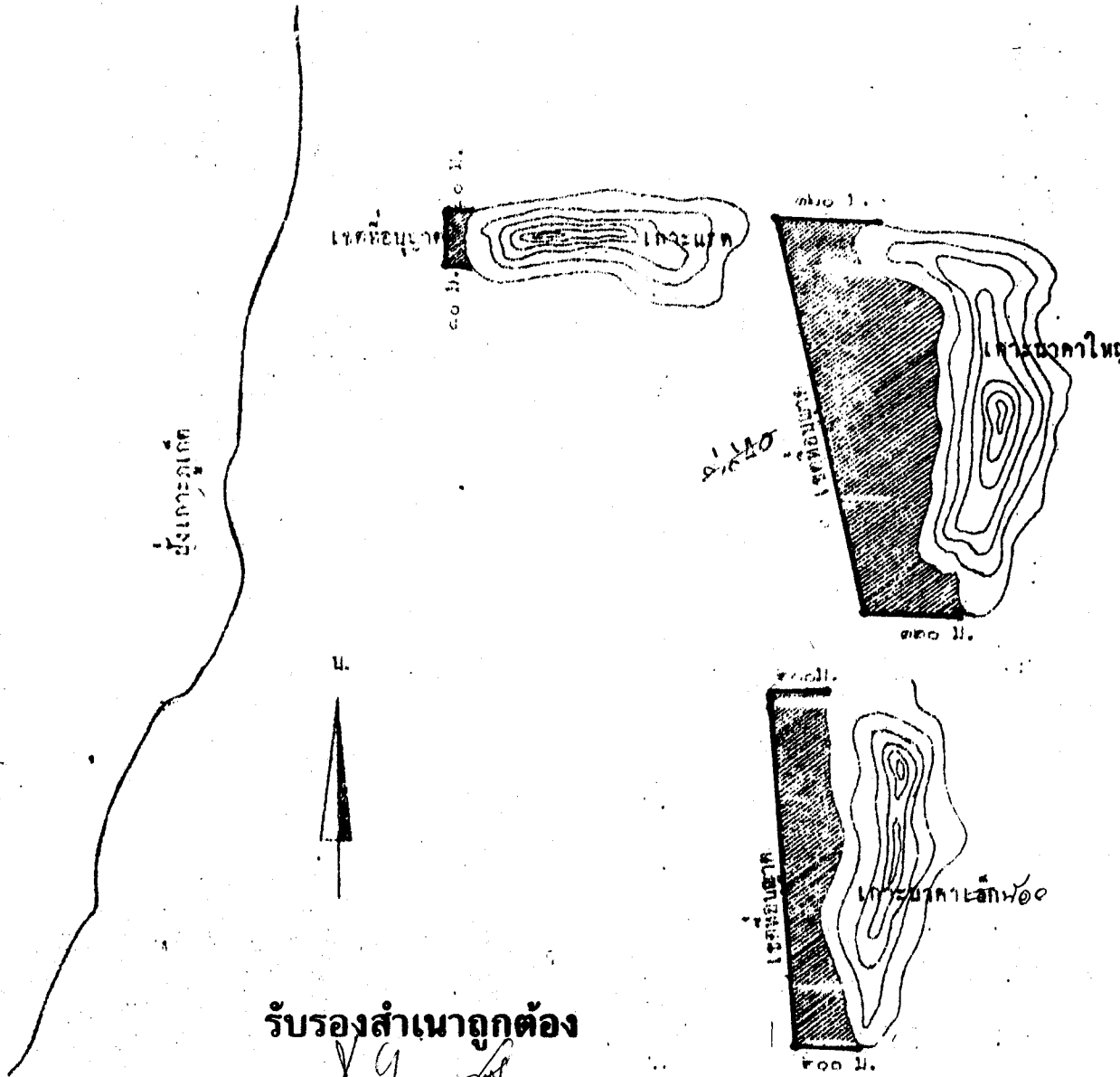
ทิศเหนือ ตั้งแต่หลักเขตบนฝั่งที่จุดปลายแหลมเหนือสุดของหัวเกาะแรดด้านทิศตะวันตก ลากเส้นตรงไปทางทิศตะวันตก ลงสู่ทะเล มีระยะ 80 เมตร

ทิศใต้ ตั้งแต่หลักเขตบนฝั่งที่จุดปลายแหลมใต้สุดของหัวเกาะแรดด้านทิศตะวันตก ลากเส้นตรงไปทางทิศตะวันตก ลงสู่ทะเล มีระยะ 80 เมตร

ทิศตะวันออก ตั้งแต่หลักเขตบนฝั่งที่จุดปลายแหลมเหนือสุดของหัวเกาะแรดด้านทิศตะวันตก จากเส้นเรียบความแนวชายฝั่งของหัวเกาะแรดด้านทิศตะวันตก ถึงหลักเขตบนฝั่งที่จุดปลายแหลมใต้สุดของหัวเกาะแรดด้านทิศตะวันตก

ทิศตะวันตก ตั้งแต่จุดสุทธาระยะ 80 เมตร บนเส้นตรงที่ลากจากหลักเขตบนฝั่งที่จุดปลายแหลมเหนือสุดของหัวเกาะแรดด้านทิศตะวันตก ลากเส้นตรงไปยังจุดสุทธาระยะ 80 เมตร บนเส้นตรงที่ลากจากหลักเขตบนฝั่งที่จุดปลายแหลมใต้สุดของหัวเกาะแรดด้านทิศตะวันตก

แผนที่สังเขปแสดงเขตห้วยภูพาน (เลี้ยงหอย)
 หน้าฉบับประมวลจังหวัดภูพาน สังกัด 12.๗๗.๗/๗๕๗๗.๑.๒.๕.๑๓.



รับรองสำเนาถูกต้อง

Yaretre

(นายขวัญชัย อยุติ)

นักวิชาการประมง 7 รักษาการแทน
 ประมงจังหวัดภูพาน

18 พ.ค. 2547

16.๕๕.๒๕๕๓